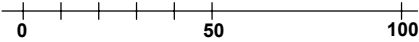


PROGNOZA ODDZIAŁYWANIA NA ŚRODOWISKO
MIEJSCOWY PLAN ZAGOSPODAROWANIA PRZESTRZENNEGO "KROŚNICA"
RYSUNEK PLANU

SKALA 1:2000



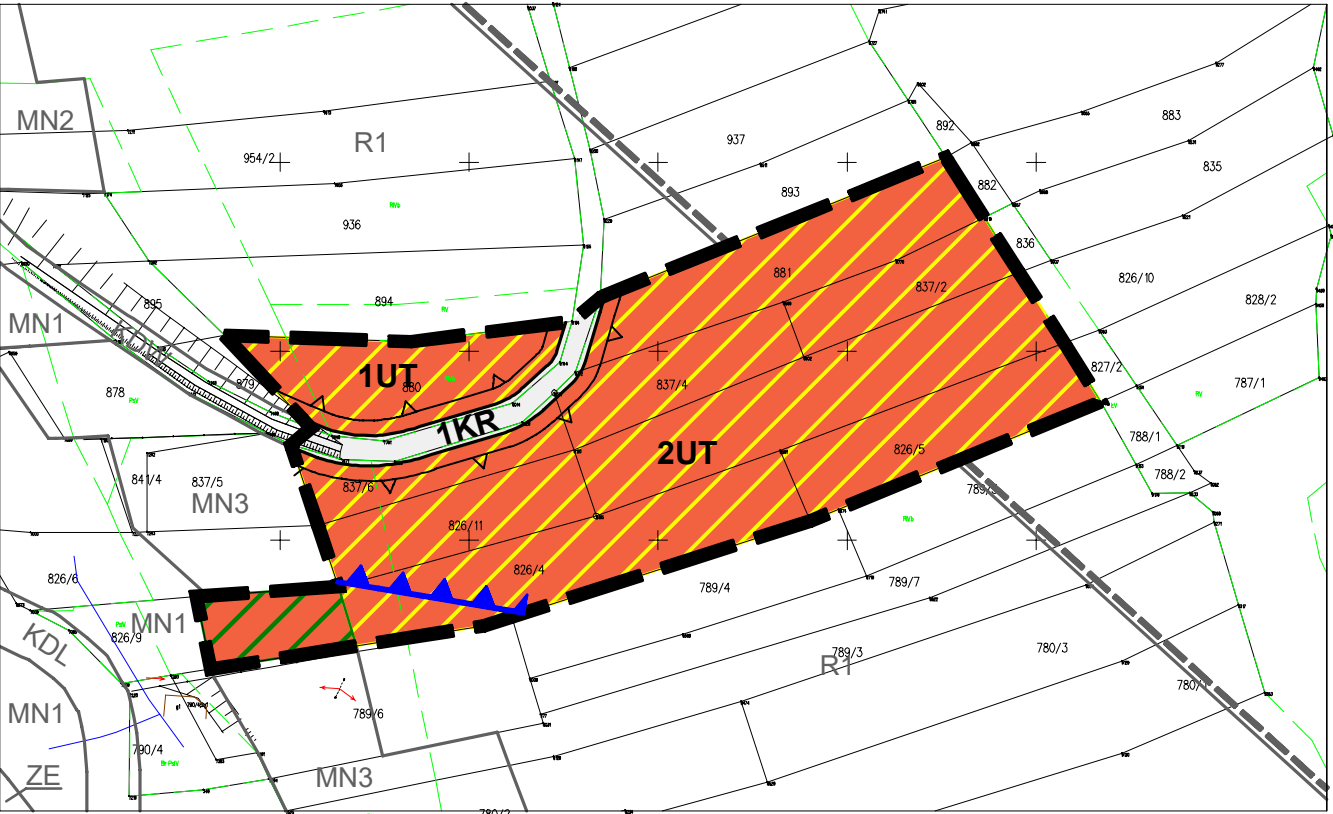
LEGENDA

ELEMENTY STANOWIĄCE USTALENIA PLANU

- GRANICA OBSZARU OBJĘTEGO PLANEM
- LINIA ROZGRANICZAJĄCA TERENY O RÓŻNYM PRZEZNACZENIU LUB RÓŻNYCH ZASADACH ZAGOSPODAROWANIA
- NIEPRZEKRACZALNA LINIA ZABUDOWY
- UT** TEREN USŁUG TURYSTYKI
- KR** TEREN KOMUNIKACJI DROGOWEJ WEWNĘTRZNEJ

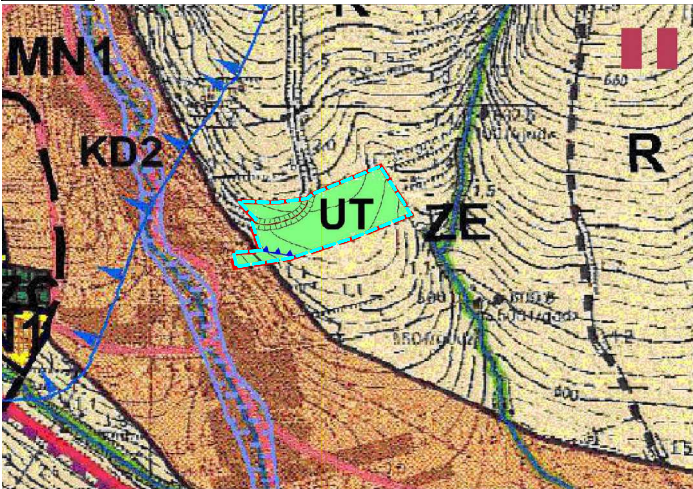
ELEMENTY OKREŚLONE PRZEPISAMI I DECYZYJAMI ODRĘBNYMI

- GRANICA GZWP nr 439 – ZBIORNIK WARSTW MAGURA (GORCE)
- OBSZAR PLANU W CAŁOŚCI POŁOŻONY JEST W POŁUDNIOWOMAŁOPOLSKIM OBSZARZE CHRONIONEGO KRAJOBRAZU
- USTALENIA PROGNOZY ODDZIAŁYWANIA NA ŚRODOWISKO**
 - PRZYROST TERENU UT
1UT - pow. 0,1636 ha, 2UT - pow. 1,2669 ha
 - ZMIANA PRZEZNACZENIA TERENU z MN3 na UT
pow. 0,0682 ha



Wyrys ze zmiany studium uwarunkowań i kierunków zagospodarowania przestrzennego Gminy Krościenko nad Dunajcem

Granica obszaru objętego planem



- UT** Obszar turystyki i rekreacji położony w Strefie II - "Osadniczo-rolniczej"
- Granica GZWP nr 439 – Zbiornik warstw Magura (Gorce)

Obszar objęty zmianą studium w całości położony jest w Południowomałopolskim Obszarze Chronionego Krajobrazu

USTALENIA MPZP "GRYWAŁD- KROŚNICA I" OBOWIAZUJĄCE POZA OBSZAREM OBJĘTYM PLANEM (WYBRANE ELEMENTY)

- GRANICA OPRACOWANIA
- LINIE ROZGRANICZAJĄCE TERENY O RÓŻNYM PRZEZNACZENIU
- MN1** TERENY ZABUDOWY MIESZKANIOWEJ JEDNORODZINNEJ I ZAGRODOWEJ Z USŁUGAMI
- MN2** TERENY ZABUDOWY MIESZKANIOWEJ
- MN3** TERENY ZABUDOWY MIESZKANIOWEJ O PODWYŻSZONYM STANDARDZIE I PENSJONATOWEJ
- KDW** TERENY DRÓG WEWNĘTRZNYCH
- R1** TERENY ROLNE

Źródło pochodzenia mapy: mapa zasadnicza
Licencja: nr GK.6642.1987.2022_1211_CLI
z dnia 20.05.2022r. wydana przez Starostwo
Powiatowe w Nowym Targu
układ współrzędnych: PL-2000 strefa 7 (21)

ASTA - PLAN PRACOWNIA URBANISTYCZNO - ARCHITEKTONICZNA	
PRZEDMIOT OPRACOWANIA: MIEJSCOWY PLAN ZAGOSPODAROWANIA PRZESTRZENNEGO "KROŚNICA"	DATA SIERPIEŃ 2023r.
TREŚĆ RYSUNKU: PROGNOZA ODDZIAŁYWANIA NA ŚRODOWISKO	SKALA 1:2000
KIEROWNIK PRACOWNI: mgr inż. arch Anna Staniewicz uprawnienia do sporządzania projektów mpzp na podstawie art. 5 pkt 1, 3 i 4 ustawy z dnia 27 marca o planowaniu i zagospodarowaniu przestrzennym	
ZESPÓŁ AUTORSKI: mgr inż. arch Monika Kosz uprawnienia do sporządzania projektów mpzp na podstawie art. 5 pkt 3 i 4 ustawy z dnia 27 marca o planowaniu i zagospodarowaniu przestrzennym mgr inż. arch Joanna Staniewicz uprawnienia do sporządzania projektów mpzp na podstawie art. 5 pkt 4 ustawy z dnia 27 marca o planowaniu i zagospodarowaniu przestrzennym mgr inż. Anna Olearczyk uprawnienia do sporządzania projektów mpzp na podstawie art. 5 pkt 4 ustawy z dnia 27 marca o planowaniu i zagospodarowaniu przestrzennym	