

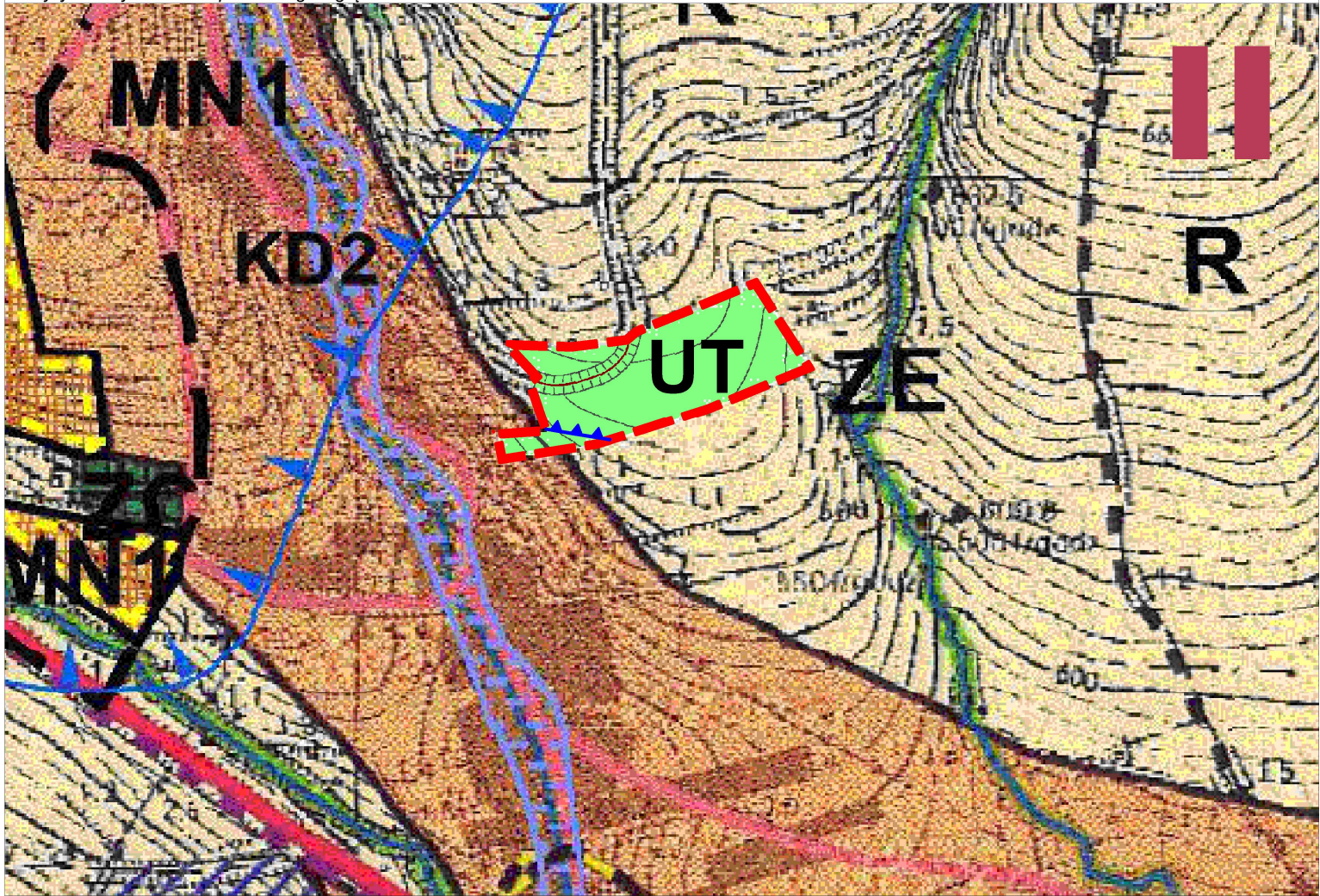

ZMIANA STUDIUM UWARUNKOWAŃ I KIERUNKÓW ZAGOSPODAROWANIA PRZESTRZENNEGO GMINY KROŚCIENKO NAD DUNAJCEM

STRUKTURA PRZESTRZENNA



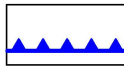
SKALA 1:5000

Załącznik Nr 1 do Uchwały Nr
Rady Gminy Krościenko nad Dunajcem z dnia

Edycja do wyłożenia do publicznego wglądu








LEGENDA



-  Granica obszaru objętego zmianą studium
-  **UT** Obszar turystyki i rekreacji położony w Strefie II - "Osadniczo-rolniczej"
-  Granica GZWP nr 439 – Zbiornik warstw Magura (Gorce)

Obszar objęty zmianą studium w całości położony jest w Południowomałopolskim Obszarze Chronionego Krajobrazu

Źródło pochodzenia mapy:
Licencja nr: RO-IV.7522.105.2022_12_CL2
z dnia 27.10.2022, wydana przez
Marszałka Województwa Małopolskiego
Układ współrzędnych: PL-1992

Informacja
Kierunki rozwoju struktury przestrzennej terenów położonych w sąsiedztwie obszaru objętego zmianą studium, określone w obowiązującym dokumencie (wybrane elementy)

-  Granica strefy ochrony GZWP 438 i 439
-  KD2 Drogi układu obsługującego - istniejące
-  R Tereny rolniczej przestrzeni produkcyjnej o wysokich walorach przyrodniczych i krajobrazowych
-  ZE Zieleń nieurządzona i nad ciekami
-  ZC Cmentarze

-  Strefa II - "Osadniczo-rolnicza"
-  MN1 Obszar zabudowy mieszkaniowej, zagrodowej, rekreacyjnej, usług i rzemiosła nieuciążliwego

ASTA - PLAN PRACOWNIA URBANISTYCZNO - ARCHITEKTONICZNA	
PRZEDMIOT OPRAWOWANIA: ZMIANA STUDIUM UWARUNKOWAŃ I KIERUNKÓW ZAGOSPODAROWANIA PRZESTRZENNEGO GMINY KROŚCIENKO NAD DUNAJCEM	DATA: MAJ 2023r.
TREŚĆ RYSUNKU: STRUKTURA PRZESTRZENNA	SKALA: 1 : 5000
KIEROWNIK PRACOWNI: mgr inż. arch Anna Staniewicz	uprawnienia do sporządzania projektów suikzp gmin na podstawie art. 5 pkt 1, 3 i 4 ustawy z dnia 27 marca o planowaniu i zagospodarowaniu przestrzennym
ZESPÓŁ AUTORSKI: mgr inż. arch Monika Kosz	uprawnienia do sporządzania projektów suikzp gmin na podstawie art. 5 pkt 3 i 4 ustawy z dnia 27 marca o planowaniu i zagospodarowaniu przestrzennym
	mgr inż. arch Joanna Staniewicz
	uprawnienia do sporządzania projektów suikzp gmin na podstawie art. 5 pkt 4 ustawy z dnia 27 marca o planowaniu i zagospodarowaniu przestrzennym
	mgr inż. Anna Olearczyk
	uprawnienia do sporządzania projektów suikzp gmin na podstawie art. 5 pkt 4 ustawy z dnia 27 marca o planowaniu i zagospodarowaniu przestrzennym