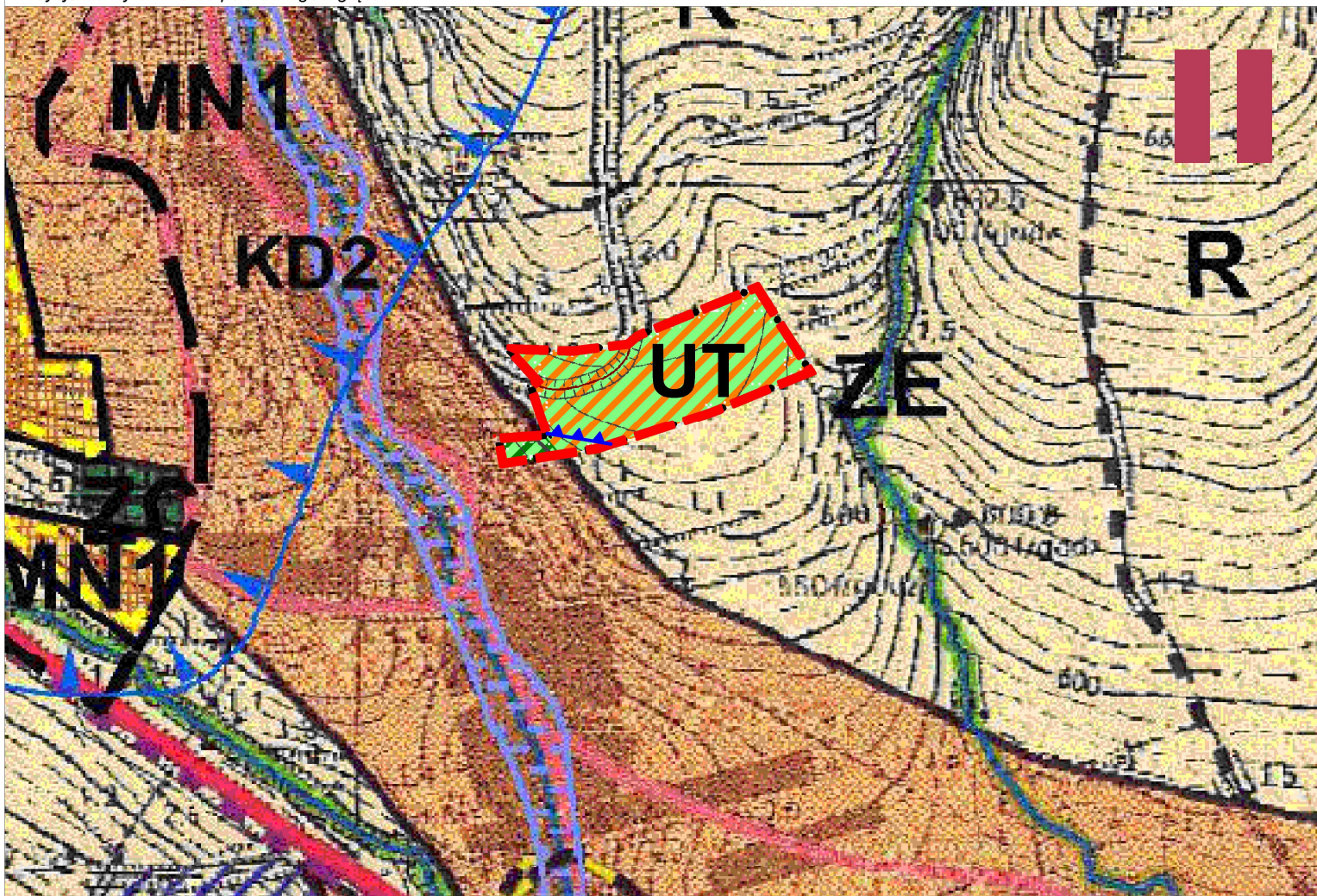



PROGNOZA ODDZIAŁYWANIA NA ŚRODOWISKO ZMIANY STUDIUM UWARUNKOWAŃ I KIERUNKÓW ZAGOSPODAROWANIA PRZESTRZENNEGO GMINY KROŚCIENKO NAD DUNAJCEM

STRUKTURA PRZESTRZENNA

Edycja do wyłożenia do publicznego wglądu

SKALA 1:5000



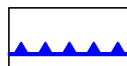
LEGENDA



Granica obszaru objętego zmianą studium



UT Obszar turystyki i rekreacji położony w Strefie II - "Osadniczo-rolniczej"



Granica GZWP nr 439 – Zbiornik warstw Magura (Gorce)

Obszar objęty zmianą studium w całości położony jest w Południowomałopolskim Obszarze Chronionego Krajobrazu

USTALENIA PROGNOZY ODDZIAŁYWANIA NA ŚRODOWISKO



przyrost terenu z R na UT pow. 1,50 ha



zmiana funkcji terenu z MN1 na UT pow. 0,07 ha

Informacja

Kierunki rozwoju struktury przestrzennej terenów położonych w sąsiedztwie obszaru objętego zmianą studium, określone w obowiązującym dokumencie (wybrane elementy)



Granica strefy ochrony GZWP 438 i 439



KD2 Drogi układu obsługującego - istniejące



R Tereny rolniczej przestrzeni produkcyjnej o wysokich walorach przyrodniczych i krajobrazowych



ZE Zieleń nieurządzona i nad ciekami



ZC Cmentarze



Strefa II - "Osadniczo-rolnicza"



MN1 Obszar zabudowy mieszkaniowej, zagrodowej, rekreacyjnej, usług i rzemiosła nieuciążliwego

Źródło pochodzenia mapy:
Licencja nr: RO-IV.7522.105.2022_12_CL2
z dnia 27.10.2022, wydana przez
Marszałka Województwa Małopolskiego
Układ współrzędnych: PL-1992

ASTA - PLAN PRACOWNIA URBANISTYCZNO - ARCHITEKTONICZNA

PRZEDMIOT OPRAWOWANIA: PROGNOZA ODDZIAŁYWANIA NA ŚRODOWISKO ZMIANY STUDIUM UWARUNKOWAŃ I KIERUNKÓW ZAGOSPODAROWANIA PRZESTRZENNEGO GMINY KROŚCIENKO NAD DUNAJCEM		DATA: MAJ 2023r.
TREŚĆ RYSUNKU: PROGNOZA ODDZIAŁYWANIA NA ŚRODOWISKO		SKALA: 1 : 5000
KIEROWNIK PRACOWNI:	mgr inż. arch Anna Staniewicz	uprawnienia do sporządzania projektów sułkzp gmin na podstawie art. 5 pkt 1, 3 i 4 ustawy z dnia 27 marca o planowaniu i zagospodarowaniu przestrzennym
ZESPÓŁ AUTORSKI:	mgr inż. arch Monika Kosz mgr inż. arch Joanna Staniewicz mgr inż. Anna Olearczyk	uprawnienia do sporządzania projektów sułkzp gmin na podstawie art. 5 pkt 3 i 4 ustawy z dnia 27 marca o planowaniu i zagospodarowaniu przestrzennym uprawnienia do sporządzania projektów sułkzp gmin na podstawie art. 5 pkt 4 ustawy z dnia 27 marca o planowaniu i zagospodarowaniu przestrzennym uprawnienia do sporządzania projektów sułkzp gmin na podstawie art. 5 pkt 4 ustawy z dnia 27 marca o planowaniu i zagospodarowaniu przestrzennym