

ZMIANA MIEJSCOWEGO PLANU ZAGOSPODAROWANIA PRZESTRZENNEGO KROŚCIENKO - TOPORZYSKO

SKALA 1: 1000

do wyłożenia do wglądu publicznego



Załącznik graficzny Nr 2
do Uchwały Nr
Rady Gminy Krościenko nad Dunajcem
z dnia

WYRYS ZE STUDIUM UWARUNKOWAŃ I KIERUNKÓW
ZAGOSPODAROWANIA PRZESTRZENNEGO
GMINY KROŚCIENKO N/DUNAJCEM



I. PRZEZNACZENIE TERENÓW

MNW TEREN ZABUDOWY MIESZKANIOWEJ
JEDNORODZINNEJ WOLNOSTOJĄCEJ

II. INNE USTALENIA PLANU

GRANICA TERENU OBJĘTEGO ZMIANĄ
PLANU KROŚCIENKO - TOPORZYSKO

LINIE ROZGRANICZAJĄCE TERENY O
RÓŻNYM PRZEZNACZENIU

NIEPRZEKRACZALNA LINIA ZABUDOWY

III. OZNACZENIA INFORMACYJNE





GRANICA OBOWIAZUJĄCEGO MPZP
KROŚCIENKO - TOPORZYSKO

POŁUDNIOWOMAŁOPOLSKI OBSZAR
CHRONIONEGO KRAJOBRAZU
- cały obszar objęty zmianą

OSUWISKO NIEAKTYWNE - wg SOPO

STREFA OCHRONY KONSERWATORSKIEJ
"A" USTALONA OBOWIAZUJĄCYM MPZP
KROŚCIENKO - TOPORZYSKO

SYMBOLE TERENÓW ZGODNIE Z OBOWIAZU-
JĄCYM MPZP KROŚCIENKO - TOPORZYSKO

-  Granica terenu objętego zmianą planu KROŚCIENKO - TOPORZYSKO
-  Strefa I – „Osadnicza Krościenka”
-  MU Obszar historycznej zabudowy mieszkaniowej z usługami
-  MN1 Obszar zabudowy mieszkaniowej, zagrodowej, rekreacyjnej, usług i rzemiosła nieuciążliwego

Mapa zasadnicza w postaci wektorowej z dnia 29.11.2021 r.
obręb Krościenko n/D, skala 1:1000
Starostwo Powiatowe w Nowym Targu
Układ wsp. poziomych: Układ "2000"

