

ZMIANA MIEJSCOWEGO PLANU ZAGOSPODAROWANIA PRZESTRZENNEGO KROŚCIENKO nad DUNAJCEM - BIAŁY POTOK

SKALA 1: 1000




Załącznik graficzny Nr 1
do Uchwały Nr
Rady Gminy Krościenko nad Dunajcem
z dnia

do wyłożenia do wglądu publicznego



I. PRZEZNACZENIE TERENÓW

- 1MNB-MNW** TEREN ZABUDOWY MIESZKANIOWEJ JEDNORODZINNEJ BLIŹNIACZEJ LUB ZABUDOWY MIESZKANIOWEJ JEDNORODZINNEJ WOLNOSTOJĄCEJ
- 1MN-U** TEREN ZABUDOWY MIESZKANIOWEJ JEDNORODZINNEJ LUB USŁUG
- 1ML-UT** TEREN ZABUDOWY LETNISKOWEJ LUB REKREACJI INDYWIDUALNEJ LUB USŁUG TURYSTYKI
- 1ZP** TERENY ZIELENI URZĄDZONEJ
- 1IWU** TEREN UJĘCIA WÓD
- 2KR
3KR** TEREN KOMUNIKACJI DROGOWEJ WEWNĘTRZNEJ

II. INNE USTALENIA PLANU

-  GRANICA TERENU OBJĘTEGO MPZP BIAŁY POTOK
-  NIEPRZEKACZALNA LINIA ZABUDOWY
-  LINIE ROZGRANICZAJĄCE TERENY O RÓŻNYM PRZEZNACZENIU



III. OZNACZENIA INFORMACYJNE

-  POŁUDNIOWOMAŁOPOLSKI OBSZAR CHRONIONEGO KRAJOBRAZU - cały obszar objęty planem
-  OTULINA PIENIŃSKIEGO PARKU NARODOWEGO - cały obszar objęty planem
- ZL** SYMBOLE TERENÓW ZGODNIE Z OBOWIĄZUJĄCYM MPZP BIAŁY POTOK

Mapa zasadnicza w postaci wektorowej z dnia 03.10.2022 r.
obręb Krościenko n/D, skala 1:1000
Starostwo Powiatowe w Nowym Targu
Układ wsp. poziomych: Układ "2000"

WYRYS ZE STUDIUM UWARUNKOWAŃ I KIERUNKÓW ZAGOSPODAROWANIA PRZESTRZENNEGO GMINY KROŚCIENKO N/DUNAJCEM



-  GRANICA OBSZARU OPRACOWANIA ZMIANY MPZP BIAŁY POTOK
- MN1** OBSZAR ZABUDOWY MIESZKANIOWEJ, ZAGRODOWEJ, REKREACYJNEJ USŁUG I RZEMIOSŁA NIEUCIĄŻLIWEGO
-  TERENY PROPNOWANE DLA ROZWOJU NARCIARSTWA REKREACYJNEGO WRAZ Z INFRASTRUKTURĄ TECHNICZNĄ

