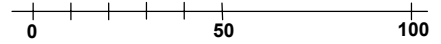


MIEJSCOWY PLAN ZAGOSPODAROWANIA PRZESTRZENNEGO "KROŚNICA"

RYSunEK PLANU

SKALA 1:2000

Załącznik nr 1 do Uchwały Nr
Rady Gminy Krościenko nad Dunajcem
z dnia



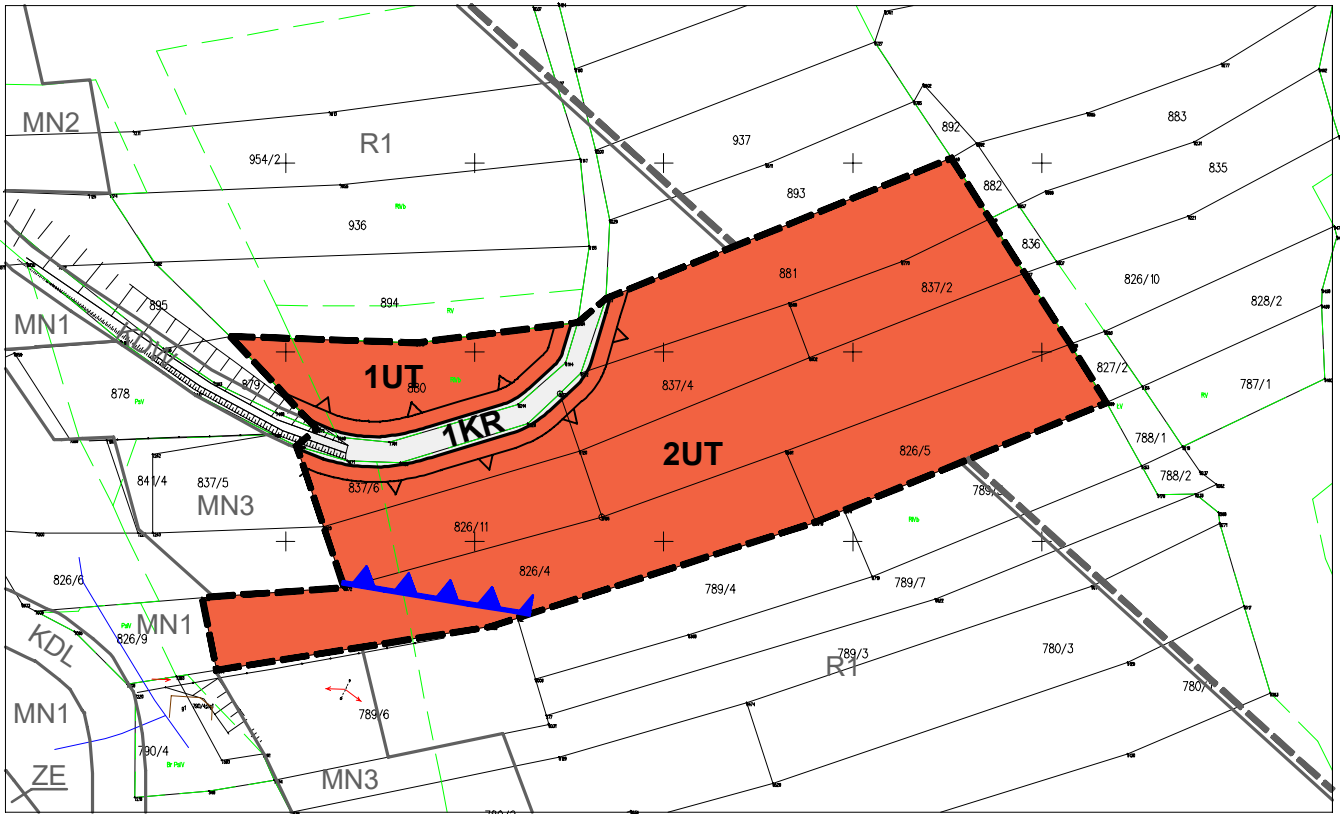
LEGENDA

ELEMENTY STANOWIĄCE USTALENIA PLANU

- GRANICA OBSZARU OBJĘTEGO PLANEM
- LINIA ROZGRANICZAJĄCA TERENY O RÓŻNYM PRZEZNACZENIU LUB RÓŻNYCH ZASADACH ZAGOSPODAROWANIA
- NIEPRZEKRACZALNA LINIA ZABUDOWY
- UT** TEREN USŁUG TURYSTYKI
- KR** TEREN KOMUNIKACJI DROGOWEJ WEWNĘTRZNEJ

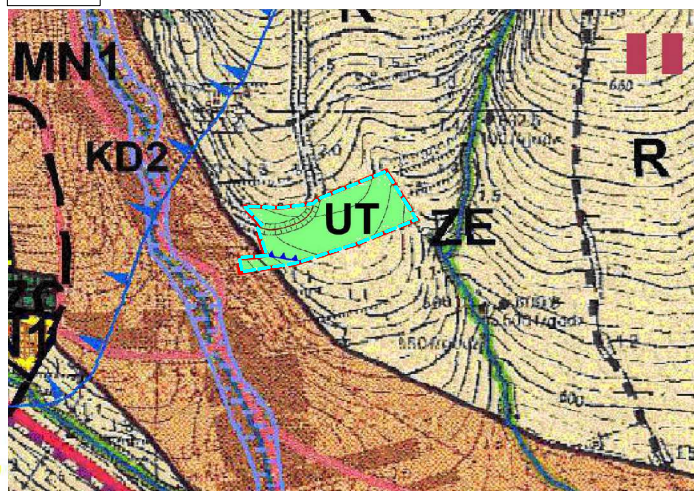
ELEMENTY OKREŚLONE PRZEPISAMI I DECYZJAMI ODRĘBNYMI

- GRANICA GZWP nr 439 – ZBIORNIK WARSTW MAGURA (GORCE)
- OBSZAR PLANU W CAŁOŚCI POŁOŻONY JEST W POŁUDNIOWOMAŁOPOLSKIM OBSZARZE CHRONIONEGO KRAJOBRAZU



Wyrys ze zmiany studium uwarunkowań i kierunków zagospodarowania przestrzennego Gminy Krościenko nad Dunajcem

- Granica obszaru objętego planem



USTALENIA MPZP "GRYWAŁD- KROŚNICA I" OBOWIĄZUJĄCE POZA OBSZAREM OBJĘTYM PLANEM (WYBRANE ELEMENTY)

- GRANICA OPRACOWANIA
- LINIE ROZGRANICZAJĄCE TERENY O RÓŻNYM PRZEZNACZENIU
- MN1 TERENY ZABUDOWY MIESZKANIOWEJ JEDNORODZINNEJ I ZAGRODOWEJ Z USŁUGAMI
- MN2 TERENY ZABUDOWY MIESZKANIOWEJ
- MN3 TERENY ZABUDOWY MIESZKANIOWEJ O PODWYŻSZONYM STANDARDZIE I PENSJONATOWEJ
- KDW TERENY DRÓG WEWNĘTRZNYCH
- R1 TERENY ROLNE

Źródło pochodzenia mapy: mapa zasadnicza
Licencja: nr GK.6642.1987.2022.1211_CLI
z dnia 20.05.2022r. wydana przez Starostwo
Powiatowe w Nowym Targu
układ współrzędnych: PL-2000 strefa 7 (21)

ASTA - PLAN PRACOWNIA URBANISTYCZNO - ARCHITEKTONICZNA	
PRZEDMIOT OPRACOWANIA: MIEJSCOWY PLAN ZAGOSPODAROWANIA PRZESTRZENNEGO "KROŚNICA"	DATA SIERPIEŃ 2023r.
TREŚĆ RYSUNKU: RYSunEK PLANU	SKALA 1:2000
KIEROWNIK PRACOWNI: mgr inż. arch Anna Staniewicz uprawnienia do sporządzania projektów mpzp na podstawie art. 5 pkt 1, 3 i 4 ustawy z dnia 27 marca o planowaniu i zagospodarowaniu przestrzennym	
ZESPÓŁ AUTORSKI: mgr inż. arch Monika Kosz uprawnienia do sporządzania projektów mpzp na podstawie art. 5 pkt 3 i 4 ustawy z dnia 27 marca o planowaniu i zagospodarowaniu przestrzennym mgr inż. arch Joanna Staniewicz uprawnienia do sporządzania projektów mpzp na podstawie art. 5 pkt 4 ustawy z dnia 27 marca o planowaniu i zagospodarowaniu przestrzennym mgr inż. Anna Olearczyk uprawnienia do sporządzania projektów mpzp na podstawie art. 5 pkt 4 ustawy z dnia 27 marca o planowaniu i zagospodarowaniu przestrzennym	

- UT** Obszar turystyki i rekreacji położony w Strefie II - "Osadniczo-rolniczej"
- Granica GZWP nr 439 – Zbiornik warstw Magura (Gorce)
- Obszar objęty zmianą studium w całości położony jest w Południowomałopolskim Obszarze Chronionego Krajobrazu