

**UCHWAŁA NR XLVII/428/2023  
RADY GMINY KROŚCIENKO NAD DUNAJCEM**

z dnia 23 marca 2023 r.

**w sprawie: przystąpienia do opracowania Miejscowego planu zagospodarowania przestrzennego Gminy Krościenko nad Dunajcem – Zawodzie 6.**

Na podstawie art. 18 ust. 2. pkt 5 ustawy z dnia 8 marca 1990 roku o samorządzie gminnym (Dz. U. z 2023 r. poz. 40) oraz art. 14 ust. 1 i 2 oraz art. 27 ustawy z dnia 27 marca 2003 roku o planowaniu i zagospodarowaniu przestrzennym (Dz. U. z 2022 r. poz. 503 ze zmianami), Rada Gminy Krościenko nad Dunajcem:

§ 1. Po przeprowadzeniu czynności wymaganych art. 14 ust. 5 ustawy z dnia 27 marca 2003 roku o planowaniu i zagospodarowaniu przestrzennym (Dz. U. z 2022 r. poz. 503 ze zmianami), przystępuje się do opracowania miejscowego planu zagospodarowania przestrzennego Gminy Krościenko nad Dunajcem – Zawodzie 6, dla terenów przedstawionych na załącznikach graficznych do niniejszej Uchwały.

§ 2. Miejscowy plan zagospodarowania przestrzennego będzie obejmował zakres określony w art. 15 ust. 2 ustawy z dnia 27 marca 2003 roku o planowaniu i zagospodarowaniu przestrzennym (Dz. U. z 2022 r. poz. 503 ze zmianami).

§ 3. Granice terenów objętych miejscowym planem zagospodarowania przestrzennego Gminy Krościenko nad Dunajcem – Zawodzie 6, przedstawiono na 3 załącznikach graficznych do niniejszej uchwały.

§ 4. Wykonanie uchwały powierza się Wójtowi Gminy Krościenko nad Dunajcem.

§ 5. Uchwała wchodzi w życie z dniem podjęcia.

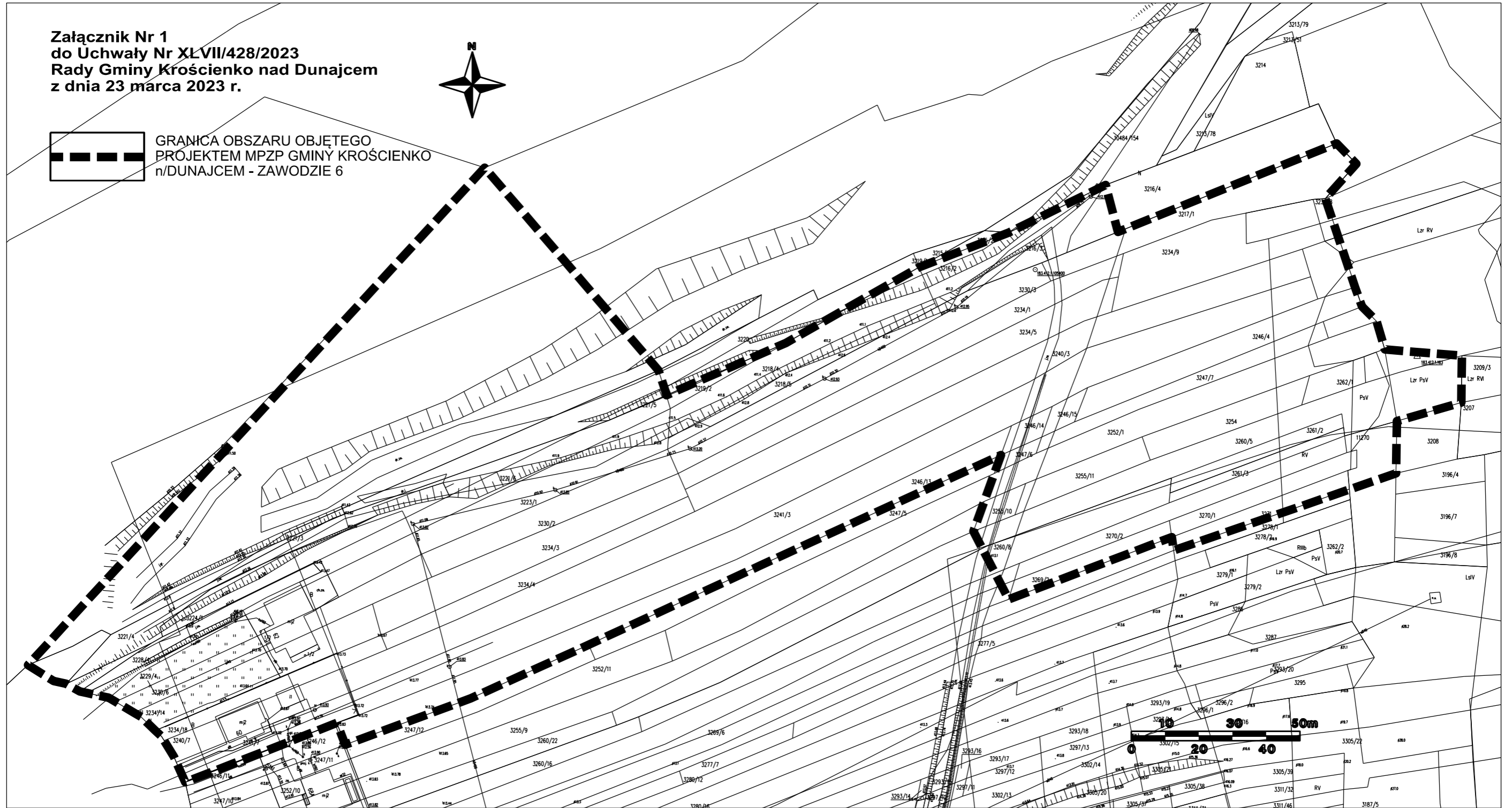
Przewodniczący Rady Gminy  
Krościenko nad Dunajcem

**Stanisław Gabryś**

Załącznik Nr 1  
do Uchwały Nr XLVII/428/2023  
Rady Gminy Krościenko nad Dunajcem  
z dnia 23 marca 2023 r.



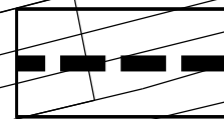
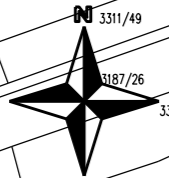
GRANICA OBSZARU OBJĘTEGO  
PROJEKTEM MPZP GMINY KROŚCIENKO  
n/DUNAJCEM - ZAWODZIE 6





**Załącznik Nr 3  
do Uchwały Nr XLVII/428/2023  
Rady Gminy Krościenko nad Dunajcem  
z dnia 23 marca 2023 r.**

**SKALA 1:1000**



**GRANICA OBSZARU OBJĘTEGO  
PROJEKTEM MPZP GMINY KROŚCIENKO  
n/DUNAJCEM - ZAWODZIE 6**

