

# ZMIANA MIEJSCOWEGO PLANU ZAGOSPODAROWANIA PRZESTRZENNEGO "GRYWAŁD - KROŚNICA 1"

SKALA 1:2000



ZALĄCZNIK NR 1  
DO UCHWAŁY NR.....  
RADY GMINY W KROŚCIENKU n/DUNAJCEM  
Z DNIA .....

DO WYŁOŻENIA DO WGLĄDU PUBLICZNEGO

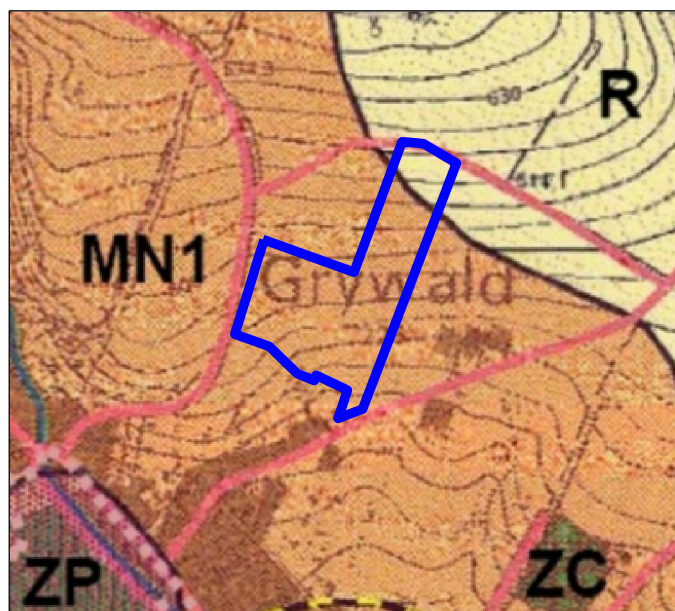
## I. PRZEZNACZENIE TERENÓW

- MN2a** TERENY ZABUDOWY MIESZKANIOWEJ JEDNORODZINNEJ
- MN3** TERENY ZABUDOWY MIESZKANIOWEJ JEDNORODZINNEJ
- R1** TERENY ROLNE



## II. INNE USTALENIA PLANU

-  GRANICA OBSZARU OBJĘTEGO USTALENIAMI ZMIANY PLANU, STANOWIĄCA RÓWNOCZEŚNIE LINIE ROZGRANICZAJĄCE TERENY O RÓŻNYM PRZEZNACZENIU
-  LINIE ROZGRANICZAJĄCE TERENY O RÓŻNYM PRZEZNACZENIU

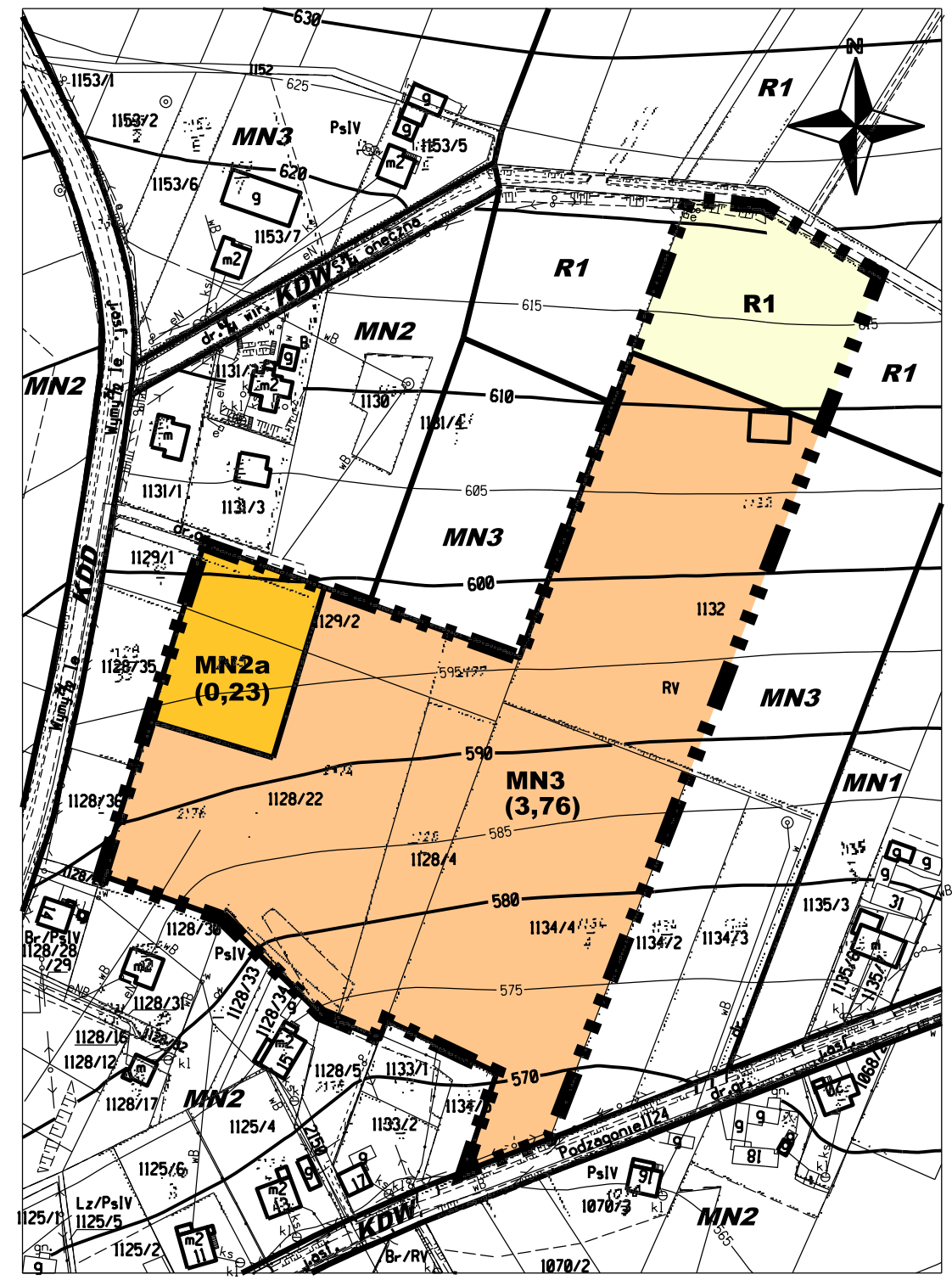
WYRYS ZE STUDIUM UWARUNKOWAŃ I KIERUNKÓW ZAGOSPODAROWANIA PRZESTRZENNEGO GMINY KROŚCIENKO n/DUNAJCEM



## III. OZNACZENIA INFORMACYJNE

- R1** SYMBOLE TERENÓW OBJĘTYCH OBOWIĄZUJĄCYM PLANEM MIEJSCOWYM (WSZYSTKIE OZNACZONE KURYSYWA)
-  POŁUDNIOWOMĄPOLSKI OBSZAR CHRONIONEGO KRAJOBRAZU - CAŁY OBSZAR ZMIANY PLANU
-  OTULINA PIENIŃSKIEGO PARKU NARODOWEGO - CAŁY OBSZAR ZMIANY PLANU

-  GRANICA OBSZARU OPRACOWANIA ZMIANY PLANU
-  STREFA II - "OSADNICZO - ROLNICZA"
- R** TERENY ROLNICZEJ PRZESTRZENI PRODUKCYJNEJ O WYSOKICH WALORACH PRZYRODNICZYCH I KRAJOBRAZOWYCH
- MN1** OBSZAR ZABUDOWY MIESZKANIOWEJ, ZAGRODOWEJ, REKREACYJNEJ USŁUG I RZEMIOSŁA NIEUCIĄZLIWEGO



0 25 50 100m